



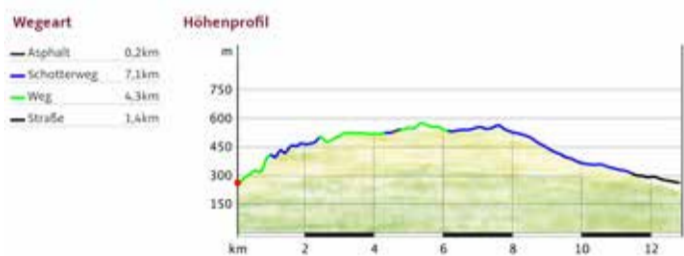
## ILSESTEIN-TOUR

### BLOCHHAUER - ILSESTEIN - PLESSENBURG - ILSEFÄLLE - ILSETAL (— —)

Am Ende des Ilsetals geht es für Euch direkt links bergauf in Richtung Ilsestein. Dort angelangt, sollte der Aufstieg zum Kreuz nicht versäumt werden. Hier habt Ihr einen schönen Rundumblick zum Brocken, auf Ilsenburg und das gesamte Ilsetal. Die am Ilsestein gelegene Raststätte lädt mit leckeren Speisen und Getränken zum Verweilen ein. Nach einer Stärkung geht es weiter über die Paternosterklippe zur Plessenburg. Das Waldgasthaus Plessenburg, ein altes Jagdhaus, begrüßt Euch mit leckerer Hausmannskost. Folgt nun dem Weg zu den Ilsefällen. Auf dem Bremer Weg – entlang der Ilsefälle und vorbei am Heinrich-Heine-Denkmal – erreicht Ihr dann zurück im Ilsetal den Zanthierplatz. Folgt Ihr der Straße, gelangt Ihr direkt wieder an euren Ausgangspunkt.

REINE GEHZEIT: ca. 4 Stunden  
SCHWIERIGKEITSGRAD: mittel

LÄNGE: ca. 13 km



## SCHARFENSTEIN-TOUR

### ILSETAL - ECKERSTAUSEE - SCHARFENSTEIN - ILSETAL (— —)

Vom Ilsetal aus wandert Ihr erst einmal ein Stück auf dem Heinrich-Heine-Weg, dem historischen Weg Richtung Brocken. An einer Kreuzung, noch vor dem Heine-Denkmal überquert Ihr auf einer Brücke die Ilse und wandert nach rechts – dem blauen Kreuz folgend – zum Kruzifix. Hier lädt ein Rastplatz zum Verweilen ein. Nach einer kleinen Pause führt Euch das blaue Kreuz über den Dielenweg bis zum Eckerstausee. Hier angekommen, überquert Ihr nicht die Staumauer, sondern folgt am Ufer des Stausees dem Wanderzeichen mit dem grünen Balken, Richtung Scharfenstein. Dort befindet sich eine kleine Rangerstation mit Imbissangebot und tollen Informationen über den Nationalpark Harz. Einen Aufstieg zur Scharfensteinklippe solltet Ihr nicht versäumen, denn hier bietet sich ein wunderschöner Ausblick. Nun beginnt der Abstieg über die „Kegelbahn“, weiter durch das Ilsetal zurück nach Ilsenburg.

REINE GEHZEIT: ca. 4 – 5 Stunden  
SCHWIERIGKEITSGRAD: schwer

LÄNGE: ca. 19 km



## DARLINGERÖDER SCHWEIZ

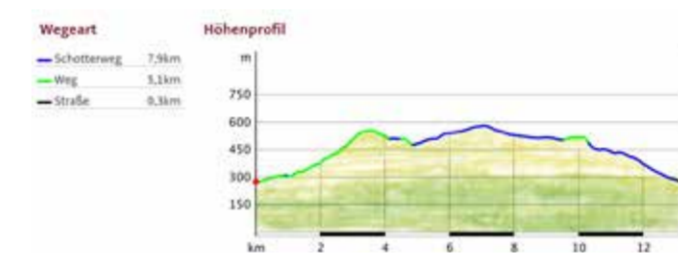
Östlich von Ilsenburg lockt die „Darlingeröder Schweiz“. Durch hügeliges, wiesenreiches Gebiet führen wenig frequentierte, wunderschöne Wanderwege mit Blick auf das Harzer Gebirgsmassiv und in das weite Harzvorland.

### SANDTALRUNDE (— —)

Der Weg startet am Parkplatz an der Sandtalhalle in Darlingerode und führt über das Wegkreuz an der kleinen Brücke, bis zum Waldbad. Von dort aus geht es bis ins Jägetal zur Schutzhütte. Der Weg führt Euch auf der „Rundwanderung – Darlingeröder Schweiz“ am Ripperberg entlang in Richtung Kantorberg. Hier folgt Ihr der Beschilderung „Route Süd – Darlingeröder Schweiz“ bis zum Meineberg. Von dort aus geht es bergab über den Pissekenplatz zum Waldgasthaus Plessenburg. Auf dem „Huysenburger-Häu-Weg“ entlang geht es bis zum Abzweig „Oberförster-Koch-Weg“ und vorbei am gleichnamigen Denkmal zur Mönchsbusche. Der Weg zurück nach Darlingerode führt über den Pahnbergshangweg, wo Ihr einen eindrucksvollen Blick auf die Darlingeröder Schweiz genießen könnt.

REINE GEHZEIT: ca. 4 Stunden  
SCHWIERIGKEITSGRAD: mittel

LÄNGE: 14 km



## KLEINE DRÜBECKER RUNDTOUR

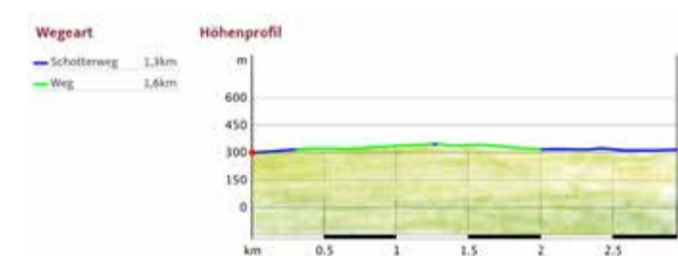
Aktive Erholung bietet der Erholungswald Drübeck. In dem zertifizierten Waldgebiet wird viel Wert auf den gepflegten Zustand von Wegen und Bänken gelegt. Hier wird besonders auf den Erhalt von Biotopbäumen und Mischwald geachtet.

### DURCH DEN ERHOLUNGSWALD (— —)

Vom Sportplatz in Drübeck folgt Ihr zunächst der Wegmarkierung mit dem gelben Punkt in Richtung Naturlehrpfad. Dann geht es links ab auf den Europäischen Fernwanderweg E11, am ehemaligen Gipssteinbruch vorbei in Richtung Öhrenfeld. Auf dem Weg kommt man an einzelnen über 100 – jährigen Weißtannen vorbei, die sehr selten im Harz zu finden sind. Kurz vor dem Tonmühlenteich biegt Ihr dann links ab. Weiter geht's zurück zum Ausgangspunkt in Richtung Drübeck an 130 – jährigen Douglasien vorbei.

REINE GEHZEIT: 1 Stunde  
SCHWIERIGKEITSGRAD: leicht

LÄNGE: 3 km



## FÜR WANDERER UND NATURMENSCHEN

mit Wanderkartenausschnitt

## GEMÜTLICHE WALDGASTSTÄTTEN

### WALDGASTHAUS „PLESSENBURG“

Ilsenburg . Tel. 03943 607535

Öffnungszeiten:

Mai – Oktober

Di. – So. 10.00 – 18.00 Uhr

November – April

Mi. – So. 10.00 – 17.00 Uhr

### RASTSTÄTTE ILSESTEIN

Ilsenburg . Tel. 0151 50540706

Öffnungszeiten:

Samstag, Sonntag, Feiertage

Mai – Oktober: 11.00 – 18.00 Uhr

November – April: 11.00 – 17.00 Uhr

## WIR SIND FÜR EUCH DA

### Tourismus GmbH Ilsenburg

Marktplatz 1 . 38871 Ilsenburg (Harz)

Tel. 039452 19433 . Fax 039452 99067

info@ilsenburg.de . www.ilsenburg.de

Öffnungszeiten: Montag - Freitag 9.00 – 16.00 Uhr

Samstag 9.00 – 13.00 Uhr

Außerhalb der Öffnungszeiten

bekommt Ihr Informationen im

NATIONALPARKHAUS IM ILSETAL

Dienstag – Sonntag 8.30 bis 18.00 Uhr

KLOSTER DRÜBECK

täglich 10.00 bis 18.00 Uhr

Stand: Januar 2023

## HARZER WANDERNADEL

Wandern und Sammelleidenschaft verbindet die Harzer Wandernadel. 222 Stempelstellen wurden an den schönsten Wanderzielen und Aussichtspunkten aufgestellt. Auf dem Weg zum Wanderkaiser, der alle Stempel vorzuweisen hat, werdet Ihr viele unbekannte Ecken des Harzes entdecken!

[www.harzer-wandernadel.de](http://www.harzer-wandernadel.de)

## 9 STEMPEL RUND UM ILSENBURG (— —)

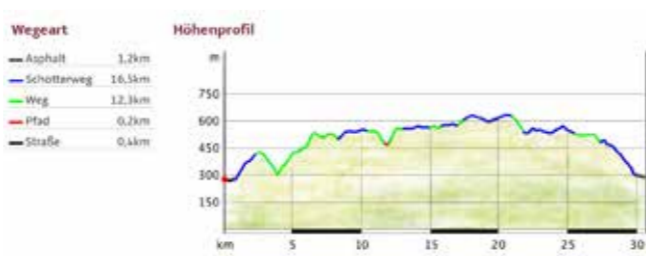
Genießt die bezaubernde Harzer Natur und erwandert die Harzer Wandernadel in Bronze bereits mit acht Stempeln.

- Stempelstellen:
- „Froschfelsen“ Nr. 5
  - „Taubenklippe“ Nr. 4
  - „Am Kruzifix“ Nr. 3
  - „Eckerstausee“ Nr. 1
  - „Scharfenstein“ Nr. 2
  - „Stempelsbusche“ Nr. 8
  - „Bremer Hütte“ Nr. 6
  - „Plessenburg“ Nr. 7
  - „Ilsestein“ Nr. 30

REINE GEHZEIT ca. 10 Stunden

LÄNGE: ca. 31 km

SCHWIERIGKEITSGRAD: schwer



## DER WALDWANDEL IM HARZ

Auch die Wälder um Ilsenburg sind wie überall im Harz vom Waldwandel betroffen. Durch zunehmende Trockenheit und den dadurch entstandenen Borkenkäferbefall sterben immer mehr Nadelbäume in unserer Region. An vielen einzelnen Stellen im Harz kann man aber schon wieder das Entstehen eines frischeren und helleren Laubwalds beobachten, so wie bei uns am Meineberg. Falls Ihr mehr Infos über unseren Waldwandel wissen möchtet, sprecht uns an.

Du möchtest mehr über den Nationalpark erfahren? Oder deinen Urlaub bei Nationalpark Partnern verbringen?

[www.nationalpark-harz.de](http://www.nationalpark-harz.de)

[www.nationalpark-harz-partner.de](http://www.nationalpark-harz-partner.de)

## ANREISE & VOR ORT UNTERWEGS

Ilsenburg ist sowohl mit dem Auto als auch mit der Bahn gut erreichbar.

Ilsetaler: Von Mai bis Oktober fährt unser Wanderbus über die Plessenburg. Mit dem HATIX ist der Bus kostenlos.

Kostenfrei und nachhaltig mobil mit dem HATIX!



Als Übernachtungsgast erhältst Du automatisch das Harzer-Urlaubs-Ticket und kannst die Buslinien des Landkreis Harz, Landkreis Goslar und Altkreis Osterode kostenfrei nutzen. [www.hatix.info](http://www.hatix.info)

Mit der Routenplanung der „Insa“ erhaltet Ihr eine Auskunft über Bus und Bahn deutschlandweit. [www.insa.de](http://www.insa.de)



[www.ilsenburg.de](http://www.ilsenburg.de)





## Auf den schönsten Wegen

### WANDERN IN UND UM ILSENBURG

In Ilsenburg beginnen die wohl schönsten Wanderwege durch die eindrucksvolle Gebirgslandschaft des Harzes. Der **Nationalpark Harz** bildet dabei eine einzigartige Kulisse mit eindrucksvollen Fichten- und Laubwäldern, rauschenden Bächen, schroffen Felsen und Klippen.

Zum höchsten Berg des Harzes, dem sagenumwobenen Brocken, führt der rund 12 km lange **Heinrich-Heine-Weg**.

Eine **Rundwanderung** von Ilsenburg zur Plessenburg wird zum wahren Ilsetal-Erlebnis. Auf dem **Ilsestein** genießt Ihr einen eindrucksvollen Panoramablick.

Stärkt Euch unterwegs in unseren liebevoll geführten Waldgaststätten.

Zur kulturellen Pilgertour durch den Harz lädt der **Harzer Klosterwanderweg** ein. Der Weg führt von Goslar über Drübeck und Ilsenburg bis nach Quedlinburg. Hier heißt es abschalten, Gedanken ziehen lassen und sich auf wichtige Dinge besinnen. Vielleicht findet Ihr unterwegs eine der einzigartigen Engelsbänke!

[www.harzer-klosterwanderweg.de](http://www.harzer-klosterwanderweg.de)



Tipps

### DER SCHÖNSTE WEG ZUM BROCKEN

### AUF DEN SPUREN HEINRICH HEINES (---)

Der 12 km lange Fußweg zum Brocken, der **Heinrich-Heine-Weg**, gilt als der romantischste Aufstieg. Die Wanderung beginnt am Parkplatz Ilsetal. Von hier aus folgt Ihr der Straße und der Wegemarkierung mit dem grünen Querbalken. Immer entlang der Ilse geht es weiter. Über den Bremer Weg, vorbei am Heinedenkmal und den Ilsefällen, geht es bis zur Bremer Hütte. Auf der Hermannsklippe biegt Ihr links auf den Kolonnenweg ab und geht über den Kleinen Brocken bis zum höchsten Berg Norddeutschlands, dem Brocken (1141m). Beim Abstieg folgt Ihr der Brockenstraße. Durch den Gelben Brink führt der Weg über die Bremer Hütte in Richtung Ilsetal. Folgt den grünen Querbalken zurück zum Parkplatz. **Mit Heinrich-Heine im Gepäck: holt Euch bei uns das passende Buch „Die Harzreise“ von Heinrich-Heine für eure Wanderung auf den Brocken.**

REINE GEHZEIT: ca. 6 – 7 Stunden  
SCHWIERIGKEITSGRAD: mittel-schwer

LÄNGE: ca. 24 km



Ein Sortiment an detaillierten Wanderkarten hält die Tourist-Information Ilsenburg bereit.

#### WANDERWEGMARKIERUNGEN

- RW über „Heinrich-Heine-Weg“ (---)**  
Blochhauer - Ilsetal - Ilsefälle - Stempelsbuche - Hermannsklippe - Brocken - Brockenchaussee - Gelber Brink - Ilsetal - Ilsenburg 24 km
- RW Ilsestein - Tour (---)**  
Blochhauer - Ilsestein - Plessenburg - Ilsefälle - Ilsetal 13 km
- RW Scharfenstein - Tour (---)**  
Ilsetal - Eckerstausee - Scharfenstein - Ilsetal 19 km
- RW Harzer Wandnadel - Tour (---)**  
Ilsetal - Froschfelsen - Taubenklippe - Am Kreuzifix - Eckerstausee - Scharfenstein - Stempelsbuche - Bremer Hütte - Ilsestein - Ilsetal 31 km
- RW Kleine Rundtour - Erholungswald Drübeck (---)**  
Sportplatz Drübeck - Naturlehrpfad - Europäischer Ferwanderweg E11 - Öhrenfeld - Sportplatz Drübeck 3 km
- RW Sandtalrunde (---)**  
Parkplatz Sandtalhalle - Waldbad - Järgertal - Ripperberg - Kantorberg - Meineberg - Plessenburg - Pisseckenplatz - Oberförster Koch Weg - Pahnbergshangweg - Parkplatz Sandtalhalle 14 km
- Blochhauer - Ilsetal und zurück** 2 km
- Blochhauer - Ilsefälle und zurück** 10 km
- RW Blochhauer - Waldhofstraße - Windweg - Westerklippe - Froschfelsen - Bäumlersklippe - Ilsenburg - Kurpark - Blochhauer** 6 km
- Blochhauer - Ilsetal - Kleines Sandtal - Ernstburg - Schwarzer Graben - Mittelbergsweg - Rockenstein - Suental - Ilsenburg (Kastanienallee)** 12 km

- RW Blochhauer - Ilsestein - Paternosterklippen - Plessenburg - Steinerne Renne - Hofeisen - Drei Annen Hohne** 18 km
- RW Blochhauer - Ilsestein - Paternosterklippen - Plessenburg - Pfortenberg - Schindelsteg - Schlüsiebach - Ilsefälle - Blochhauer** 20 km
- RW Blochhauer - Öhrenfeld - Sandtal - Mönchsbusche - Steinerne Renne und zurück** 24 km
- RW Blochhauer - Pfennigsberg - Moosklippe - Halberstädter Berg - Tannenbleek - Blochhauer** 8 km
- Blochhauer - Ilsestein - Paternosterklippen - Plessenburg - Weiße Steine - Sonnenklippen und zurück** 16 km
- RW Blochhauer - Ilsestein - Paternosterklippen - Plessenburg - Sonnenklippen - Birkenkopf - Mönchsbusche - Oberförster Koch Weg - Pisseckenplatz - Plessenburg - Ilsenburg-Blochhauer** 20 km
- Blochhauer - Öhrenfeld - Himmelpforte - Wernigerode** 12 km
- Marktplatz - Trompeterkopf - Jungborn - Ilsenburger Stieg - Bad Harzburg**
- (ab Ilsefälle) Zielwanderweg Drei-Annen - Blochhauer - Ilsetal - Ilsefälle - Schlüsie - Stern - Zeterklippen - Brockenkinder - Forstmeister-Sietz-Weg - Höllenklippe - Leistenklippe - Trudenstein - Bahnhof Drei-Annen-Hohne** 18 km
- Blochhauer - Ilsetal - Großes Sandtal - Kreuzifix - Dielenweg - Eckertalsperre - Molkenhaus - Bad Harzburg** 15 km

#### LEGENDE

- Harzer Klosterwanderweg
- Harzer Grenzweg
- Kloster
- Kirche
- Gaststätte / Restaurant
- Wohnmobilstellplatz
- Museum
- Denkmal
- Stempelstelle Wandnadel
- Toiletten
- Parkplatz

BILDNACHWEIS: Oliver Henze (4), Andreas Lander (2), Harzer Wandnadel (1), Sven Müller (1), Bertold Abel (1), Harald Üblacker (1), Waldgasthaus Plessenburg (1)